

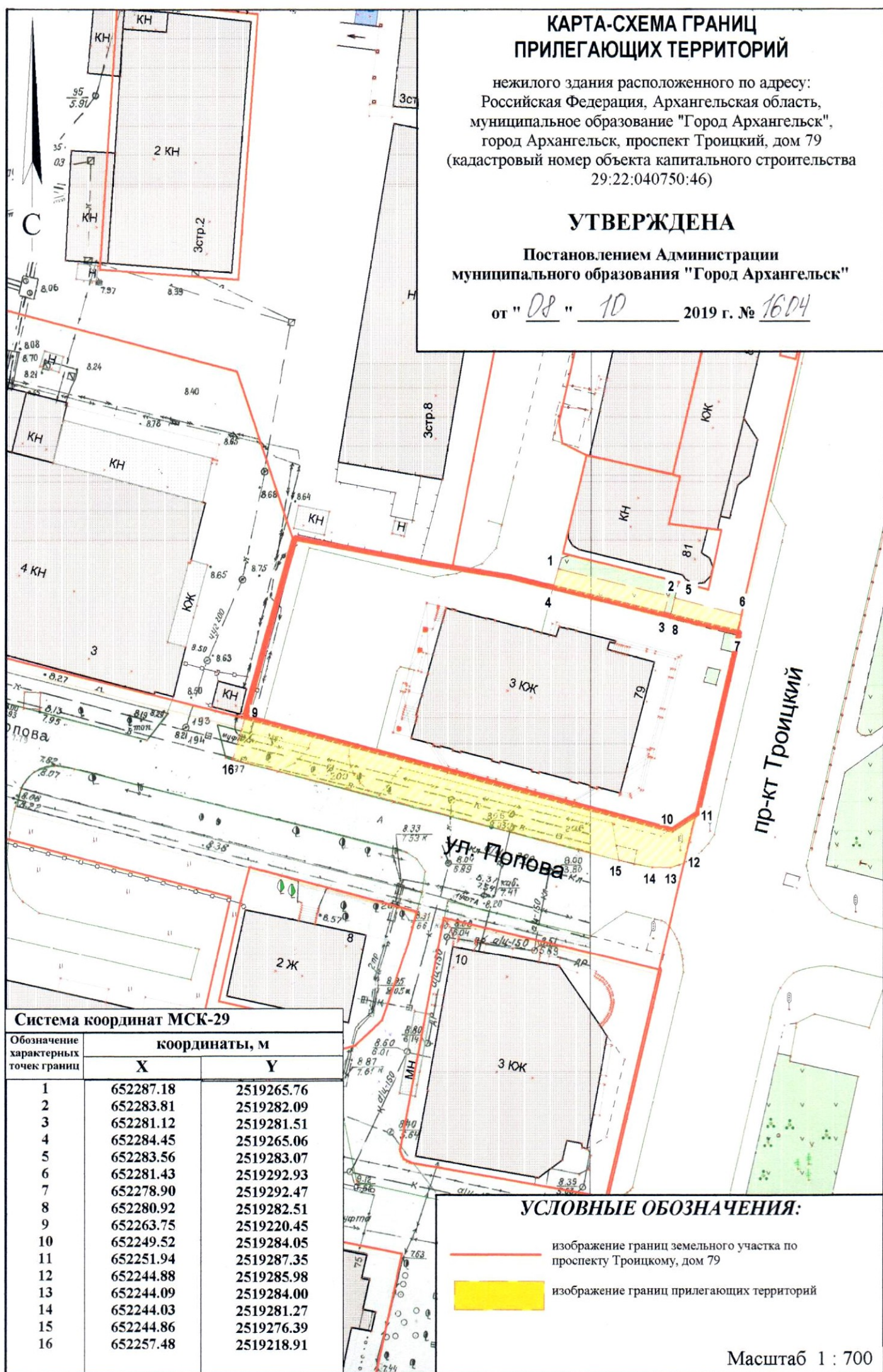
КАРТА-СХЕМА ГРАНИЦ ПРИЛЕГАЮЩИХ ТЕРРИТОРИЙ

нежилого здания расположенного по адресу:
Российская Федерация, Архангельская область,
муниципальное образование "Город Архангельск",
город Архангельск, проспект Троицкий, дом 79
(кадастровый номер объекта капитального строительства
29:22:040750:46)

УТВЕРЖДЕНА

Постановлением Администрации
муниципального образования "Город Архангельск"



от " 08 " 10 2019 г. № 1604



Система координат МСК-29

| Обозначение характерных точек границ | координаты, м | |
|--------------------------------------------|---------------|------------|
| | X | Y |
| 1 | 652287.18 | 2519265.76 |
| 2 | 652283.81 | 2519282.09 |
| 3 | 652281.12 | 2519281.51 |
| 4 | 652284.45 | 2519265.06 |
| 5 | 652283.56 | 2519283.07 |
| 6 | 652281.43 | 2519292.93 |
| 7 | 652278.90 | 2519292.47 |
| 8 | 652280.92 | 2519282.51 |
| 9 | 652263.75 | 2519220.45 |
| 10 | 652249.52 | 2519284.05 |
| 11 | 652251.94 | 2519287.35 |
| 12 | 652244.88 | 2519285.98 |
| 13 | 652244.09 | 2519284.00 |
| 14 | 652244.03 | 2519281.27 |
| 15 | 652244.86 | 2519276.39 |
| 16 | 652257.48 | 2519218.91 |

УСЛОВНЫЕ ОБОЗНАЧЕНИЯ:

-  изображение границ земельного участка по проспекту Троицкому, дом 79
-  изображение границ прилегающих территорий

Масштаб 1 : 700